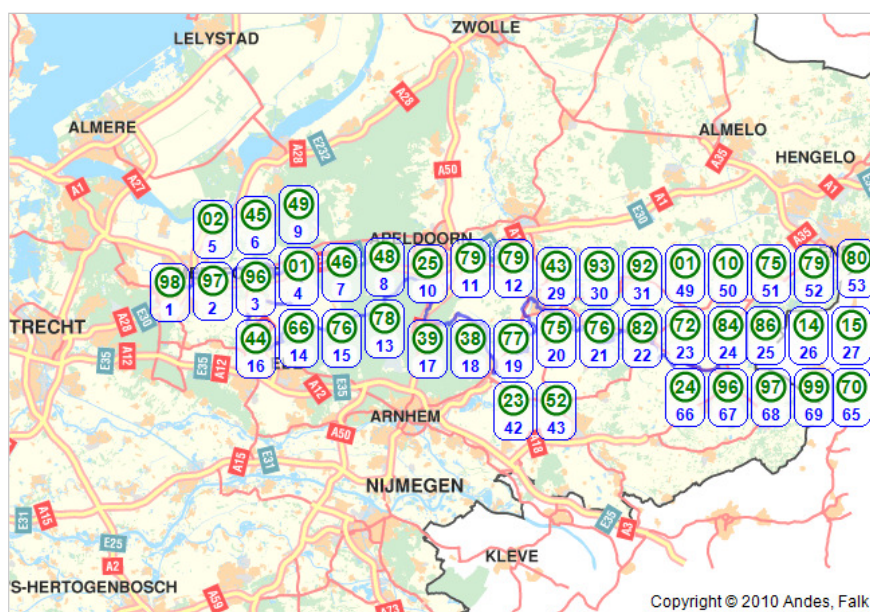





























































Amersfoort naar Groenlo

[terug naar routeplanner](#)


1.		0 km	Vertrek vanaf knooppunt 98 (Arnhemsestraat, Amersfoort) en volg de bordjes naar knooppunt 97 (Stadsring, Amersfoort) gedurende 0,8 km.
2.		0,8 km	Volg de bordjes naar knooppunt 96 (Barneveldseweg, Amersfoort) gedurende 2,4 km.
3.		3,2 km	Volg de bordjes naar knooppunt 1 gedurende 2,8 km.
4.		6 km	Volg de bordjes naar knooppunt 2 gedurende 1,2 km.
5.		7,2 km	Volg de bordjes naar knooppunt 45 (Blokhuizersteeg, Nijkerk Gld) gedurende 4,1 km.
6.		11,2 km	Volg de bordjes naar knooppunt 46 (Wielweg, Zwartebroek) gedurende 1,9 km.
7.		13,1 km	Volg de bordjes naar knooppunt 48 (Zelderseweg, Zwartebroek) gedurende 1,7 km.
8.		14,8 km	Volg de bordjes naar knooppunt 49 (Dusschoterweg, Nijkerk) gedurende 2,4 km.
9.		17,2 km	Volg de bordjes naar knooppunt 25 (Garderbroekerweg, Voorthuizen) gedurende 5,5 km.
10.		22,7 km	Volg de bordjes naar knooppunt 83 (Lange Zuiderweg, Voorthuizen) gedurende 3,0 km.
11.		25,7 km	Volg de bordjes naar knooppunt 79 (Stroeërschoolweg, Stroe) gedurende 3,4 km.
12.		29,2 km	Volg de bordjes naar knooppunt 78 gedurende 4,2 km.
13.		33,4 km	Volg de bordjes naar knooppunt 66 (Donkervoortweg, Barneveld) gedurende 4,0 km.

14.		37.5 km	Volg de bordjes naar knooppunt 76 (Oldenbarnevelderweg, Barneveld) gedurende 4.8 km.
15.		42.3 km	Volg de bordjes naar knooppunt 44 (Renswoudsestraatweg, Lunteren) gedurende 5.1 km.
16.		47.4 km	Volg de bordjes naar knooppunt 39 (Krommehoekseweg, Lunteren) gedurende 1.5 km.
17.		49 km	Volg de bordjes naar knooppunt 38 (Zwetselaarseweg, Lunteren) gedurende 4.5 km.
18.		53.5 km	Volg de bordjes naar knooppunt 77 (Molenweg, Lunteren) gedurende 6.3 km.
19.		59.8 km	Volg de bordjes naar knooppunt 75 (Hessenweg, Lunteren) gedurende 2.1 km.
20.		61.9 km	Volg de bordjes naar knooppunt 76 (Vijsprongweg, Lunteren) gedurende 2.5 km.
21.		64.4 km	Volg de bordjes naar knooppunt 82 (Roekelse Zandweg, Wekerom) gedurende 4.9 km.
22.		69.4 km	Volg de bordjes naar knooppunt 72 (Molenweg, Harskamp) gedurende 3.0 km.
23.		72.3 km	Volg de bordjes naar knooppunt 84 (Haarweg, Otterlo) gedurende 1.9 km.
24.		74.3 km	Volg de bordjes naar knooppunt 86 (Dorpsstraat, Otterlo) gedurende 0.9 km.
25.		75.2 km	Volg de bordjes naar knooppunt 14 (Dabbelsepad, Hoenderloo) gedurende 7.7 km.
26.		82.9 km	Volg de bordjes naar knooppunt 15 (Ossenweg, Apeldoorn) gedurende 2.3 km.
27.		85.2 km	Volg de bordjes naar knooppunt 6 (Otterloseweg, Hoenderloo) gedurende 1.7 km.
28.		86.9 km	Volg de bordjes naar knooppunt 43 (Hoenderloseweg, Ugchelen) gedurende 2.9 km.
29.		89.8 km	Volg de bordjes naar knooppunt 93 (Tullekensmolenweg, Lieren) gedurende 6.7 km.
30.		96.6 km	Volg de bordjes naar knooppunt 92 (Dorpstraat, Beekbergen) gedurende 1.5 km.
31.		98.1 km	Volg de bordjes naar knooppunt 69 (Krimweg, Apeldoorn) gedurende 4.4 km.
32.		102.5 km	Volg de bordjes naar knooppunt 85 (Groenendaalseweg, Loenen Gld) gedurende 2.8 km.
33.		105.3 km	Volg de bordjes naar knooppunt 28 (Vrijenbergspreg, Apeldoorn) gedurende 2.4 km.
34.		107.7 km	Volg de bordjes naar knooppunt 87 gedurende 2.0 km.
35.		109.6 km	Volg de bordjes naar knooppunt 59 (Eerbeeksedijk, Loenen Gld) gedurende 4.0 km.
36.		113.6 km	Volg de bordjes naar knooppunt 88 (Smeestraat, Eerbeek) gedurende 2.4 km.
37.		116 km	Volg de bordjes naar knooppunt 57 (Eerbeeksebrug, Brummen) gedurende 1.2 km.
38.		117.2 km	Volg de bordjes naar knooppunt 89 (Knoevenoordstraat, Hall)

			gedurende 2.0 km.
39.		119.2 km	Volg de bordjes naar knooppunt 94 (Laag-Soerensebrug, Rheden) gedurende 2.2 km.
40.		121.4 km	Volg de bordjes naar knooppunt 93 (Kappersweg, Spankeren) gedurende 1.2 km.
41.		122.6 km	Volg de bordjes naar knooppunt 23 (Doesburgsedijk, Dieren) gedurende 3.7 km.
42.		126.3 km	Volg de bordjes naar knooppunt 52 gedurende 1.4 km.
43.		127.7 km	Volg de bordjes naar knooppunt 51 (Spaensweertweg, Steenderen) gedurende 5.9 km.
44.		133.6 km	Volg de bordjes naar knooppunt 50 (Bovenstraat, Bronkhorst) gedurende 1.1 km.
45.		134.7 km	Volg de bordjes naar knooppunt 43 (Cortenoeverseweg, Brummen) gedurende 2.5 km.
46.		137.2 km	Volg de bordjes naar knooppunt 4 (Cortenoeverseweg, Brummen) gedurende 6.1 km.
47.		143.3 km	Volg de bordjes naar knooppunt 2 (Tondense Enkpad, Brummen) gedurende 2.9 km.
48.		146.2 km	Volg de bordjes naar knooppunt 1 (Weg naar Voorst, Zutphen) gedurende 0.9 km.
49.		147.1 km	Volg de bordjes naar knooppunt 10 (Jsselkade, Zutphen) gedurende 0.7 km.
50.		147.8 km	Volg de bordjes naar knooppunt 75 (Martinetsingel, Zutphen) gedurende 1.1 km.
51.		149 km	Volg de bordjes naar knooppunt 79 (Jo Spierlaan, Zutphen) gedurende 2.8 km.
52.		151.8 km	Volg de bordjes naar knooppunt 79 (Jo Spierlaan, Zutphen) gedurende 0.0 km.
53.		151.8 km	Volg de bordjes naar knooppunt 80 (Leestenseweg, Zutphen) gedurende 1.1 km.
54.		152.8 km	Volg de bordjes naar knooppunt 84 (Hekkelerdijk, Vorden) gedurende 4.1 km.
55.		156.9 km	Volg de bordjes naar knooppunt 88 (Kruisdijk, Vorden) gedurende 1.5 km.
56.		158.5 km	Volg de bordjes naar knooppunt 89 (Raadhuisstraat, Vorden) gedurende 3.7 km.
57.		162.2 km	Volg de bordjes naar knooppunt 93 (Waarlerweg, Vorden) gedurende 2.1 km.
58.		164.3 km	Volg de bordjes naar knooppunt 62 (Zomervreugdweg, Vorden) gedurende 2.4 km.
59.		166.7 km	Volg de bordjes naar knooppunt 63 (Lindeseweg, Vorden) gedurende 1.1 km.
60.		167.8 km	Volg de bordjes naar knooppunt 64 (Zelledijk, Vorden) gedurende 1.4 km.
61.		169.2 km	Volg de bordjes naar knooppunt 65 (Kleine Wiersse, Ruurlo) gedurende 5.5 km.
62.		174.8 km	Volg de bordjes naar knooppunt 66 (Dorpsstraat, Ruurlo) gedurende

		1.6 km.	
63.		176.4 km	Volg de bordjes naar knooppunt 71 (Strikkersteeg, Ruurlo) gedurende 2.9 km.
64.		179.4 km	Volg de bordjes naar knooppunt 70 (Tolhutterweg, Ruurlo) gedurende 1.3 km.
65.		180.7 km	Volg de bordjes naar knooppunt 24 (Tolhutterweg, Ruurlo) gedurende 0.4 km.
66.		181.1 km	Volg de bordjes naar knooppunt 96 (Scheidijk, Ruurlo) gedurende 4.6 km.
67.		185.7 km	Volg de bordjes naar knooppunt 97 (Waterdijk, Ruurlo) gedurende 1.7 km.
68.		187.4 km	Volg de bordjes naar knooppunt 99 (Veldpapendijk, Beltrum) gedurende 4.8 km.
69.		192.2 km	Volg de bordjes naar knooppunt 41 (Borculoseweg, Groenlo) gedurende 1.9 km.
70.		194.1 km	U bent nu bij bestemming 41 (Borculoseweg, Groenlo).

© 2009 Falkplan BV