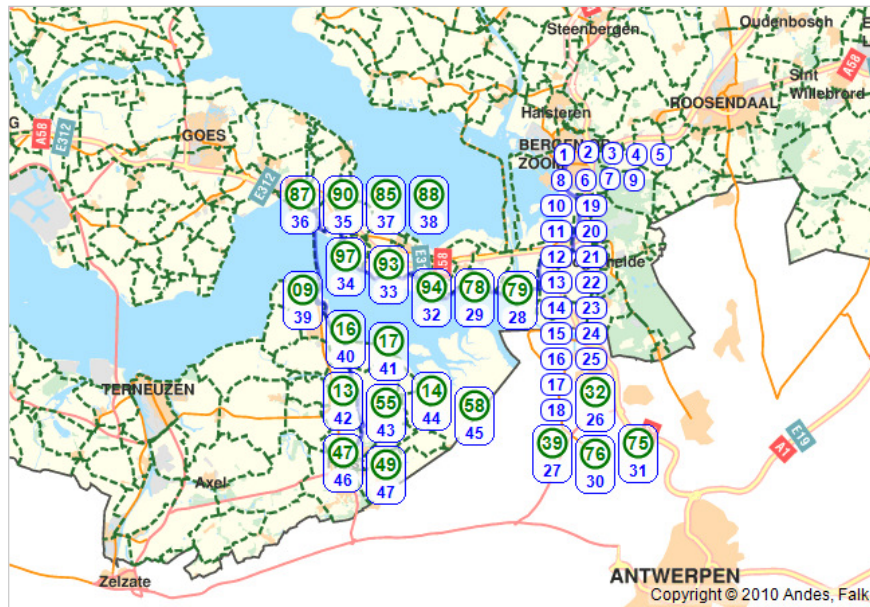






































Bergen op Zoom naar Hulst

[terug naar routeplanner](#)


1.		0 km	Vertrek in noordelijke richting
2.		0.2 km	Ga na 175 m linksaf de Sint-Antoniussstraat op
3.		0.3 km	Ga na 150 m linksaf de Steenbergsestraat op
4.		0.5 km	Volg de weg na 175 m naar rechts de Lievevrouwestraat op
5.		0.5 km	Ga na 35 m linksaf de Potterstraat op
6.		0.7 km	Ga na 150 m rechtsaf de Hooghuisstraat op
7.		0.7 km	Ga na 40 m linksaf de Kaatsbaan op
8.		0.8 km	Ga na 80 m linksaf de Lindebaan op
9.		0.9 km	Ga na 120 m rechtsaf de Coehoornstraat op
10.		1.2 km	Ga na 300 m linksaf de Prins Bernhardlaan op
11.		1.4 km	Ga na 175 m rechtsaf de Borgvlietsedreef op
12.		2.1 km	Ga na 0.7 km rechtsaf op de Borgvlietsedreef
13.		2.1 km	Ga na 45 m linksaf de Paulus Buyslaan op

14.		2.3 km	Sla na 175 m rechtsaf
15.		2.4 km	Ga na 80 m linksaf de Markiezaatsweg op
16.		2.8 km	Neem na 400 m de tweede afslag op de rotonde (op de Markiezaatsweg)
17.		3 km	Ga na 250 m rechtsaf de Laan van Reimerswaal op
18.		3.2 km	Ga na 100 m linksaf de Oostmoer op
19.		4.5 km	Ga na 1.4 km rechtsaf de Vossenweg op
20.		6.1 km	Ga na 1.6 km rechtsaf de Beukendreef op
21.		6.1 km	Ga na 9 m linksaf de Lindonk op
22.		6.5 km	Houd na 350 m links aan op de Lindonk
23.		6.5 km	Ga na 45 m linksaf op de Lindonk
24.		6.5 km	Ga na 14 m rechtsaf de Korteweg op
25.		7.2 km	Ga na 0.6 km rechtsaf de Reimerswaalweg (N289) op richting Krabbendijke
26.		7.6 km	U bent nu bij tussenpunt 32 (Sporbaan, Hoogerheide). Volg de bordjes naar knooppunt 39 (Grindweg, Woensdrecht) gedurende 3.3 km.
27.		10.9 km	Volg de bordjes naar knooppunt 79 (Bathseweg, Rilland) gedurende 4.0 km.
28.		14.9 km	Volg de bordjes naar knooppunt 78 (Grensweg, Rilland) gedurende 2.8 km.
29.		17.7 km	Volg de bordjes naar knooppunt 76 (Schansweg, Reimerswaal) gedurende 1.2 km.
30.		18.9 km	Volg de bordjes naar knooppunt 75 (Dumoulinweg, Rilland) gedurende 2.0 km.
31.		20.9 km	Volg de bordjes naar knooppunt 94 (Zimmermanweg, Rilland) gedurende 3.2 km.
32.		24.1 km	Volg de bordjes naar knooppunt 93 (Gaweegsedijk, Waarde) gedurende 5.5 km.
33.		29.7 km	Volg de bordjes naar knooppunt 97 (Havenstraat, Waarde) gedurende 3.1 km.
34.		32.8 km	Volg de bordjes naar knooppunt 90 (Polderweg, Kruijningen) gedurende 4.0 km.
35.		36.8 km	Volg de bordjes naar knooppunt 87 (Schotwal, Kruijningen) gedurende 2.1 km.
36.		38.9 km	Volg de bordjes naar knooppunt 85 (Zanddijk, Hansweert) gedurende 3.1 km.
37.		42.1 km	Volg de bordjes naar knooppunt 88 (Voorhaven, Hansweert) gedurende 1.2 km.
38.		43.2 km	

			Volg de bordjes naar knooppunt 9 (Kalverdijk, Walsoorden) gedurende 6.9 km.
39.		50.2 km	Volg de bordjes naar knooppunt 16 (Kruisdorpsedijk, Kloosterzande) gedurende 4.8 km.
40.		55 km	Volg de bordjes naar knooppunt 17 (Kruisstraat, Kloosterzande) gedurende 0.9 km.
41.		55.9 km	Volg de bordjes naar knooppunt 13 (Kruisstraat, Hulst) gedurende 0.9 km.
42.		56.8 km	Volg de bordjes naar knooppunt 55 (Jacobus de Waalstraat, Lamswaarde) gedurende 0.6 km.
43.		57.4 km	Volg de bordjes naar knooppunt 14 (Hoefkensdijk, Kuitaart) gedurende 1.1 km.
44.		58.5 km	Volg de bordjes naar knooppunt 58 (Notendijk, Terhole) gedurende 3.1 km.
45.		61.6 km	Volg de bordjes naar knooppunt 47 (Tivoliweg, Hulst) gedurende 3.9 km.
46.		65.5 km	Volg de bordjes naar knooppunt 49 (Steenstraat, Hulst) gedurende 0.7 km.
47.		66.3 km	U bent nu bij bestemming 49 (Steenstraat, Hulst).

© 2009 Falkplan BV