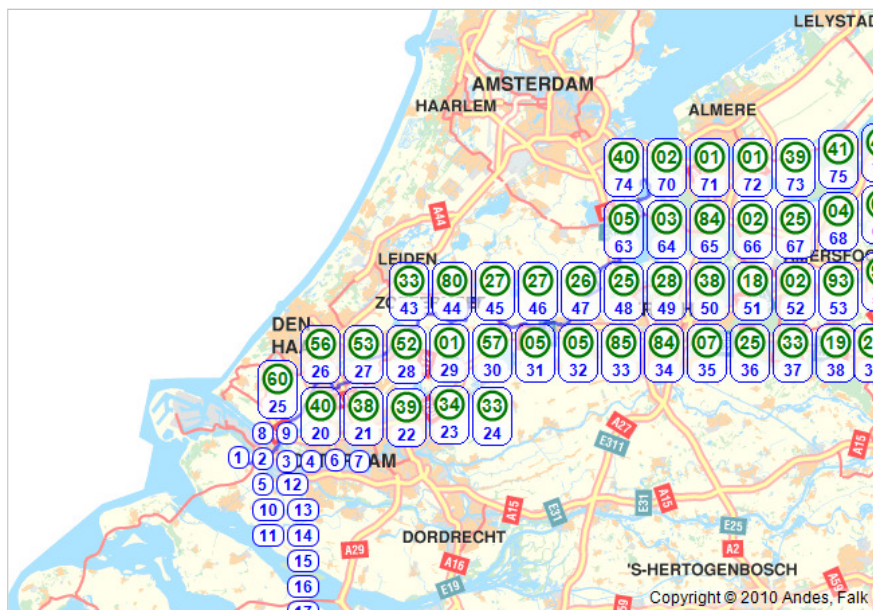




















































Brielle naar Weesp


















terug naar routeplanner



1.		0 km	Vertrek in zuidoostelijke richting
2.		0.2 km	Ga na 175 m linksaf de Johan H. Beenlaan op
3.		1.6 km	Ga na 1.4 km rechtsaf de Veckdijk op
4.		1.6 km	Ga na 40 m linksaf de Vlaardingerhilseweg op
5.		2.4 km	Ga na 0.8 km linksaf de Kerkweg op
6.		2.8 km	Ga na 400 m rechtsaf de Groene Kruisweg (N218) op richting Spijkenisse
7.		3.1 km	Ga na 300 m linksaf de Dammeweg (N57) op richting Rotterdam
8.		4.5 km	Rijd na 1.4 km de oprit op
9.		4.6 km	Sla na 80 m linksaf
10.		4.9 km	Volg na 300 m naar rechts
11.		6.6 km	Sla na 1.7 km rechtsaf
12.		6.9 km	Volg na 300 m naar links
13.		7.8 km	Ga na 0.9 km rechtsaf de Grote Stern op

14.		8.1 km	Ga na 350 m linksaf de Koninginnelaan op
15.		8.5 km	Volg na 350 m naar rechts
16.		8.6 km	Ga na 90 m rechtsaf de Nieuwe weg op
17.		8.6 km	Ga na 12 m rechtdoor het veer Maassluis-Rozenburg op
18.		9.2 km	Verlaat de veerpont (na 0.6 km), en ga rechtdoor de Deltaweg op
19.		9.7 km	Ga na 0.5 km linksaf de Havenplein op
20.		9.8 km	U bent nu bij tussenpunt 40 (Haven, Maassluis). Volg de bordjes naar knooppunt 38 gedurende 0.6 km.
21.		10.3 km	Volg de bordjes naar knooppunt 39 (Trekkaede, Maasland) gedurende 1.3 km.
22.		11.6 km	Volg de bordjes naar knooppunt 34 (Kralingerpad, Maasland) gedurende 3.2 km.
23.		14.8 km	Volg de bordjes naar knooppunt 33 (Gaagpad, Maasland) gedurende 1.1 km.
24.		15.9 km	Volg de bordjes naar knooppunt 60 (Gaagweg, Schipluiden) gedurende 2.7 km.
25.		18.6 km	Volg de bordjes naar knooppunt 56 (Zoutveensebrug, Schipluiden) gedurende 0.8 km.
26.		19.5 km	Volg de bordjes naar knooppunt 53 (Rijksstraatweg, Den Hoorn Zh) gedurende 2.8 km.
27.		22.2 km	Volg de bordjes naar knooppunt 52 gedurende 2.2 km.
28.		24.4 km	Volg de bordjes naar knooppunt 1 (Zuideinde, Delft) gedurende 1.1 km.
29.		25.5 km	Volg de bordjes naar knooppunt 57 gedurende 1.3 km.
30.		26.8 km	Volg de bordjes naar knooppunt 57 gedurende 0.0 km.
31.		26.8 km	Volg de bordjes naar knooppunt 5 gedurende 2.9 km.
32.		29.7 km	Volg de bordjes naar knooppunt 85 (Overgauwseweg, Pijnacker) gedurende 2.9 km.
33.		32.6 km	Volg de bordjes naar knooppunt 84 gedurende 1.8 km.
34.		34.4 km	Volg de bordjes naar knooppunt 7 (Molenpad, Pijnacker-Nootdorp) gedurende 2.6 km.
35.		37 km	Volg de bordjes naar knooppunt 25 gedurende 1.5 km.
36.		38.5 km	Volg de bordjes naar knooppunt 33 (Katwijkerlaan, Pijnacker) gedurende 0.1 km.
37.		38.6 km	Volg de bordjes naar knooppunt 19 (Vierde Stationsstraat, Zoetermeer) gedurende 1.6 km.
38.		40.3 km	Volg de bordjes naar knooppunt 21 (Derde Stationsstraat, Zoetermeer) gedurende 0.3

		19	km.	
39.		21	40.6 km	Volg de bordjes naar knooppunt 36 (Eerste Stationsstraat, Zoetermeer) gedurende 2.0 km.
40.		36	42.6 km	Volg de bordjes naar knooppunt 35 (Fokkerstraat, Zoetermeer) gedurende 1.0 km.
41.		35	43.5 km	Volg de bordjes naar knooppunt 34 gedurende 1.1 km.
42.		34	44.7 km	Volg de bordjes naar knooppunt 33 (Slootweg, Benthuizen) gedurende 2.7 km.
43.		33	47.4 km	Volg de bordjes naar knooppunt 80 (Dorpsstraat, Benthuizen) gedurende 0.6 km.
44.		80	47.9 km	Volg de bordjes naar knooppunt 37 (Bentweg, Hazerswoude-Dorp) gedurende 2.5 km.
45.		37	50.5 km	Volg de bordjes naar knooppunt 27 (Heerenlaan, Hazerswoude-Dorp) gedurende 3.0 km.
46.		27	53.5 km	Volg de bordjes naar knooppunt 26 (Pad van Mourits, Hazerswoude-Dorp) gedurende 0.6 km.
47.		26	54.1 km	Volg de bordjes naar knooppunt 25 (Voorweg, Hazerswoude-Dorp) gedurende 2.2 km.
48.		25	56.3 km	Volg de bordjes naar knooppunt 28 (De Oude wijk, Boskoop) gedurende 2.4 km.
49.		28	58.7 km	Volg de bordjes naar knooppunt 38 gedurende 1.1 km.
50.		38	59.7 km	Volg de bordjes naar knooppunt 18 gedurende 3.0 km.
51.		18	62.8 km	Volg de bordjes naar knooppunt 2 (Steekterweg, Alphen aan den Rijn) gedurende 1.4 km.
52.		2	64.2 km	Volg de bordjes naar knooppunt 93 (Molenstraat, Zwammerdam) gedurende 2.6 km.
53.		93	66.8 km	Volg de bordjes naar knooppunt 93 (Molenstraat, Zwammerdam) gedurende 0.0 km.
54.		93	66.8 km	Volg de bordjes naar knooppunt 94 (Brugstraat, Bodegraven) gedurende 3.0 km.
55.		94	69.8 km	Volg de bordjes naar knooppunt 90 (Weijpoort, Nieuwerbrug aan den Rijn) gedurende 3.2 km.
56.		90	73 km	Volg de bordjes naar knooppunt 67 (Boerendijk, Woerden) gedurende 6.9 km.
57.		67	79.9 km	Volg de bordjes naar knooppunt 70 (Oudelandseweg, Woerden) gedurende 1.6 km.
58.		70	81.5 km	Volg de bordjes naar knooppunt 71 (De Kruiplin, Kamerik) gedurende 1.2 km.
59.		71	82.7 km	Volg de bordjes naar knooppunt 72 gedurende 2.2 km.
60.		72	84.9 km	Volg de bordjes naar knooppunt 8 (Hollandse kade, Kockengen) gedurende 4.3 km.
61.		8	89.2 km	Volg de bordjes naar knooppunt 7 (Voorstraat, Kockengen) gedurende 3.1 km.
62.			92.3 km	

			Volg de bordjes naar knooppunt 5 (Stationsweg, Breukelen Ut) gedurende 4.5 km.
63.		96.8 km	Volg de bordjes naar knooppunt 3 gedurende 0.7 km.
64.		97.5 km	Volg de bordjes naar knooppunt 84 (Brugstraat, Breukelen Ut) gedurende 1.7 km.
65.		99.2 km	Volg de bordjes naar knooppunt 2 (Zandpad, Nieuwersluis) gedurende 2.9 km.
66.		102 km	Volg de bordjes naar knooppunt 25 (Bloklaan, Loenen aan de Vecht) gedurende 1.6 km.
67.		103.6 km	Volg de bordjes naar knooppunt 4 (Boslaan, Vreeland) gedurende 2.7 km.
68.		106.4 km	Volg de bordjes naar knooppunt 3 (Vreelandseweg, Kortenhoef) gedurende 2.2 km.
69.		108.5 km	Volg de bordjes naar knooppunt 2 (Vreelandseweg, Nederhorst den Berg) gedurende 1.2 km.
70.		109.8 km	Volg de bordjes naar knooppunt 2 (Vreelandseweg, Nederhorst den Berg) gedurende 0.1 km.
71.		109.8 km	Volg de bordjes naar knooppunt 1 (Slotlaan, Nederhorst den Berg) gedurende 1.5 km.
72.		111.4 km	Volg de bordjes naar knooppunt 39 (Googpad, Nederhorst den Berg) gedurende 2.5 km.
73.		113.9 km	Volg de bordjes naar knooppunt 40 (Dammerweg, Weesp) gedurende 2.2 km.
74.		116.1 km	Volg de bordjes naar knooppunt 41 gedurende 3.6 km.
75.		119.6 km	Volg de bordjes naar knooppunt 42 (Dorpsstraat, Nigtevecht) gedurende 0.3 km.
76.		120 km	Volg de bordjes naar knooppunt 43 (Verlengd Buitenveer, Weesp) gedurende 3.8 km.
77.		123.7 km	Volg de bordjes naar knooppunt 44 (Hoogstraat, Weesp) gedurende 1.5 km.
78.		125.3 km	U bent nu bij bestemming 44 (Hoogstraat, Weesp).