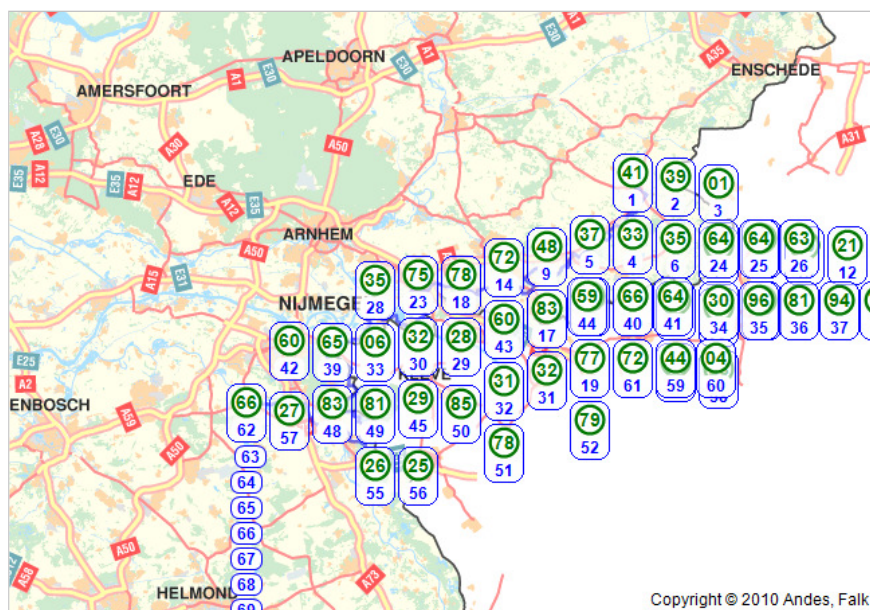






























































## Groenlo naar Grave

[terug naar routeplanner](#)


1.		0 km	Vertrek vanaf knooppunt 41 (Borculoseweg, Groenlo) en volg de bordjes naar knooppunt 39 (Mattelierstraat, Groenlo) gedurende 1.4 km.
2.		1.4 km	Volg de bordjes naar knooppunt 1 (Zwolseweg, Groenlo) gedurende 1.7 km.
3.		3.1 km	Volg de bordjes naar knooppunt 33 (Grolsedijk, Lievelede) gedurende 3.6 km.
4.		6.8 km	Volg de bordjes naar knooppunt 37 (Esstraat, Lichtenvoorde) gedurende 5.8 km.
5.		12.5 km	Volg de bordjes naar knooppunt 35 (Varsseveldseweg, Lichtenvoorde) gedurende 1.3 km.
6.		13.9 km	Volg de bordjes naar knooppunt 36 (Zilverbekendijk, Aalten) gedurende 1.7 km.
7.		15.5 km	Volg de bordjes naar knooppunt 39 (Landstraat, Heelweg) gedurende 4.2 km.
8.		19.7 km	Volg de bordjes naar knooppunt 48 (Veenweg, Heelweg) gedurende 2.4 km.
9.		22.1 km	Volg de bordjes naar knooppunt 19 (Hiddinkdijk, Varsseveld) gedurende 1.3 km.
10.		23.5 km	Volg de bordjes naar knooppunt 20 gedurende 3.2 km.
11.		26.7 km	Volg de bordjes naar knooppunt 21 (Nibbelinklaan, Sinderen) gedurende 2.2 km.
12.		28.8 km	Volg de bordjes naar knooppunt 51 gedurende 1.0 km.
13.		29.8 km	Volg de bordjes naar knooppunt 72 (Heidedijk, Terborg) gedurende 3.4 km.

14.		33.2 km	Volg de bordjes naar knooppunt 50 (Sint Jorisplein, Terborg) gedurende 2.6 km.
15.		35.8 km	Volg de bordjes naar knooppunt 53 (Speeltuinpadij, Oude IJsselstreek) gedurende 2.9 km.
16.		38.7 km	Volg de bordjes naar knooppunt 83 (Rafelderseweg, Etten Gld) gedurende 4.6 km.
17.		43.3 km	Volg de bordjes naar knooppunt 78 (Holthuiserstraat, Vethuizen) gedurende 2.9 km.
18.		46.2 km	Volg de bordjes naar knooppunt 77 (Oude Doetinchemseweg, Zeddam) gedurende 2.6 km.
19.		48.8 km	Volg de bordjes naar knooppunt 79 gedurende 0.9 km.
20.		49.8 km	Volg de bordjes naar knooppunt 79 gedurende 0.0 km.
21.		49.8 km	Volg de bordjes naar knooppunt 76 (Beekseweg, Zeddam) gedurende 0.8 km.
22.		50.5 km	Volg de bordjes naar knooppunt 75 (Arnhemseweg, Beek Gem Montferland) gedurende 4.2 km.
23.		54.8 km	Volg de bordjes naar knooppunt 75 (Arnhemseweg, Beek Gem Montferland) gedurende 0.0 km.
24.		54.8 km	Volg de bordjes naar knooppunt 64 (Zuider Markweg, Beek Gem Montferland) gedurende 0.7 km.
25.		55.5 km	Volg de bordjes naar knooppunt 63 (Landeweer, Montferland) gedurende 1.7 km.
26.		57.2 km	Volg de bordjes naar knooppunt 34 (Kwartiersedijk, Babberich) gedurende 1.1 km.
27.		58.3 km	Volg de bordjes naar knooppunt 35 (Witte Kruis, Babberich) gedurende 3.2 km.
28.		61.5 km	Volg de bordjes naar knooppunt 28 (Polderdijk, Herwen) gedurende 2.0 km.
29.		63.5 km	Volg de bordjes naar knooppunt 28 (Polderdijk, Herwen) gedurende 0.0 km.
30.		63.6 km	Volg de bordjes naar knooppunt 32 (Ossenwaard, Lobith) gedurende 4.0 km.
31.		67.5 km	Volg de bordjes naar knooppunt 31 (Transeedijk, Lobith) gedurende 1.7 km.
32.		69.2 km	Volg de bordjes naar knooppunt 6 (Europakade, Tolkamer) gedurende 2.6 km.
33.		71.8 km	Volg de bordjes naar knooppunt 30 (Zwarteweg, Tolkamer) gedurende 1.4 km.
34.		73.2 km	Volg de bordjes naar knooppunt 96 gedurende 2.9 km.
35.		76.1 km	Volg de bordjes naar knooppunt 81 gedurende 1.3 km.
36.		77.5 km	Volg de bordjes naar knooppunt 94 (Heerbaan, Millingen aan de Rijn) gedurende 1.4 km.
37.		78.8 km	Volg de bordjes naar knooppunt 72 (Molenveld, Millingen aan de Rijn) gedurende 1.3 km.
38.		80.2 km	

			Volg de bordjes naar knooppunt 65 (Botsestraat, Leuth) gedurende 5.9 km.
39.		86.1 km	Volg de bordjes naar knooppunt 66 (Kerkdijk, Erlecom) gedurende 2.9 km.
40.		89 km	Volg de bordjes naar knooppunt 64 (Alde Weteringweg, Beek-Ubbergen) gedurende 2.3 km.
41.		91.3 km	Volg de bordjes naar knooppunt 61 (Rijksstraatweg, Beek-Ubbergen) gedurende 1.2 km.
42.		92.5 km	Volg de bordjes naar knooppunt 60 (Oude Kleefsebaan, Groesbeek) gedurende 1.2 km.
43.		93.7 km	Volg de bordjes naar knooppunt 59 (Zevenheuvelenweg, Berg en Dal) gedurende 0.7 km.
44.		94.4 km	Volg de bordjes naar knooppunt 29 (Zevenheuvelenweg, Groesbeek) gedurende 2.2 km.
45.		96.6 km	Volg de bordjes naar knooppunt 84 (Wylersbaan, Groesbeek) gedurende 1.4 km.
46.		98 km	Volg de bordjes naar knooppunt 68 (Lagewald, Groesbeek) gedurende 1.5 km.
47.		99.5 km	Volg de bordjes naar knooppunt 83 (Reestraat, Groesbeek) gedurende 3.4 km.
48.		102.9 km	Volg de bordjes naar knooppunt 81 (Ketelstraat, Groesbeek) gedurende 0.5 km.
49.		103.4 km	Volg de bordjes naar knooppunt 85 (Ketelstraat, Groesbeek) gedurende 0.7 km.
50.		104.1 km	Volg de bordjes naar knooppunt 78 gedurende 1.2 km.
51.		105.3 km	Volg de bordjes naar knooppunt 79 gedurende 2.9 km.
52.		108.3 km	Volg de bordjes naar knooppunt 23 (Grensweg, Milsbeek) gedurende 2.0 km.
53.		110.3 km	Volg de bordjes naar knooppunt 22 (Vensestraat, Ven-Zelderheide) gedurende 7.0 km.
54.		117.3 km	Volg de bordjes naar knooppunt 26 (Looiseweg, Ottersum) gedurende 5.0 km.
55.		122.3 km	Volg de bordjes naar knooppunt 25 (Zandstraat, Gennep) gedurende 2.6 km.
56.		124.9 km	Volg de bordjes naar knooppunt 27 (Voordijk, Middelaar) gedurende 5.2 km.
57.		130.1 km	Volg de bordjes naar knooppunt 28 (Huissestraat, Middelaar) gedurende 0.9 km.
58.		130.9 km	Volg de bordjes naar knooppunt 44 (Cuijksesteeg, Middelaar) gedurende 2.8 km.
59.		133.7 km	Volg de bordjes naar knooppunt 4 (Waaistraat, Cuijk) gedurende 0.2 km.
60.		134 km	Volg de bordjes naar knooppunt 72 gedurende 5.0 km.
61.		138.9 km	Volg de bordjes naar knooppunt 66 (Overlaat, Gassel) gedurende 4.5 km.
62.		143.5 km	

			U bent nu bij tussenpunt 66 (Overlaat, Gassel). Vertrek in noordelijke richting
63.		145.6 km	Volg de weg na 2.1 km naar rechts de Vegetasscheweg op
64.		147.1 km	Ga na 1.5 km linksaf de Estersveldlaan op
65.		147.3 km	Ga na 175 m rechtsaf de Van Steenhuijslaan op
66.		147.3 km	Ga na 25 m linksaf de ventweg (Estersveldlaan) in
67.		147.5 km	Volg de weg na 225 m naar rechts de Jan Luijkenstraat op
68.		147.6 km	Ga na 70 m linksaf de Kriegerstraat op
69.		147.6 km	Ga na 17 m rechtsaf de Paringetweg op
70.		147.8 km	Sla na 140 m rechtsaf
71.		148.1 km	U bent nu op uw bestemming.

© 2009 Falkplan BV