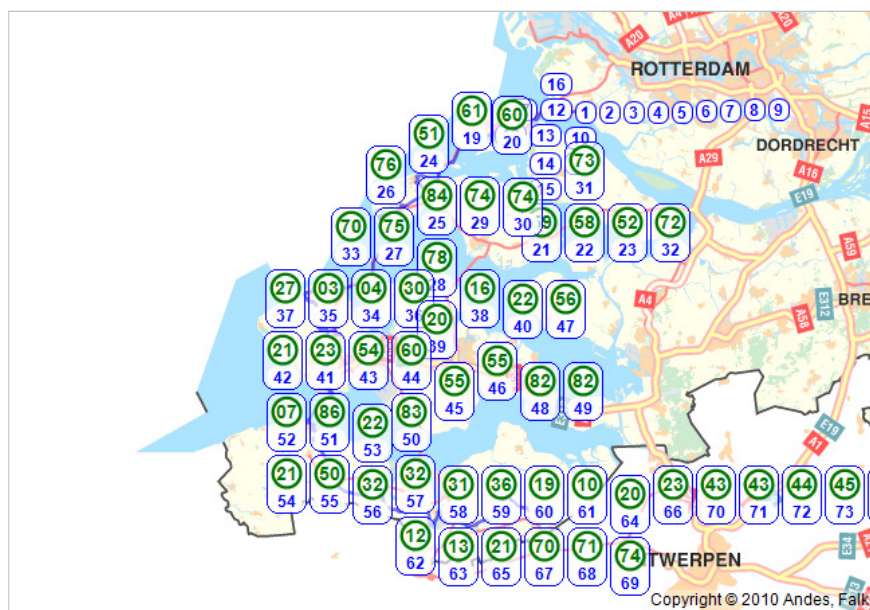



































































Hellevoetsluis naar Hulst

[terug naar routeplanner](#)


1.		0 km	Vertrek in noordwestelijke richting
2.		0.2 km	Ga na 175 m rechtsaf de Kastanjelaan op
3.		0.2 km	Ga na 45 m rechtsaf de Struytse Hoek op
4.		0.3 km	Volg na 35 m op de Struytse Hoek naar rechts
5.		0.3 km	Ga na 8 m linksaf de Waterlinze op
6.		0.3 km	Houd na 70 m rechts aan
7.		0.4 km	Volg na 80 m naar rechts
8.		0.6 km	Ga na 225 m linksaf op de Bruggehoofd
9.		0.8 km	Ga na 140 m rechtsaf de Uitweg op
10.		0.9 km	Ga na 70 m linksaf de Amnesty Internationaallaan op
11.		1.2 km	Neem na 350 m de tweede afslag op de rotonde (op de Amnesty Internationaallaan)
12.		1.7 km	Neem na 500 m de tweede afslag op de rotonde (op de Amnesty Internationaallaan)
13.		4.3 km	Houd na 2.6 km links aan op de Westdijk

14.		4.6 km	Houd na 350 m links aan op de Westdijk
15.		4.7 km	Ga na 70 m linksaf de Voorweg op
16.		4.9 km	Ga na 225 m rechtsaf de Haringvlietweg op
17.		10.8 km	Neem na 5.9 km de eerste afslag op de rotonde (de Meester Snijderweg)
18.		15.6 km	Ga na 4.8 km linksaf de Hoofdpoortstraat op
19.		15.7 km	U bent nu bij tussenpunt 61 (Bekaf, Goedereede). Volg de bordjes naar knooppunt 60 (Damweg, Goedereede) gedurende 1.2 km.
20.		16.8 km	Volg de bordjes naar knooppunt 59 (Jillesweg, Goedereede) gedurende 3.2 km.
21.		20.1 km	Volg de bordjes naar knooppunt 58 (Ouddorpse haven, Ouddorp Zh) gedurende 1.5 km.
22.		21.6 km	Volg de bordjes naar knooppunt 52 gedurende 2.7 km.
23.		24.3 km	Volg de bordjes naar knooppunt 51 gedurende 2.7 km.
24.		27 km	Volg de bordjes naar knooppunt 84 gedurende 7.6 km.
25.		34.5 km	Volg de bordjes naar knooppunt 76 (Scholderlaan, Renesse) gedurende 3.3 km.
26.		37.8 km	Volg de bordjes naar knooppunt 75 (Lange Reke, Renesse) gedurende 1.1 km.
27.		39 km	Volg de bordjes naar knooppunt 77 (Stoofweg, Noordwelle) gedurende 1.6 km.
28.		40.6 km	Volg de bordjes naar knooppunt 78 (Stoofweg, Noordwelle) gedurende 0.7 km.
29.		41.3 km	Volg de bordjes naar knooppunt 74 (Serooskerkseweg, Burgh-Haamstede) gedurende 4.8 km.
30.		46.2 km	Volg de bordjes naar knooppunt 73 (Burghseweg, Burgh-Haamstede) gedurende 0.9 km.
31.		47.1 km	Volg de bordjes naar knooppunt 72 (Burghsering, Burgh-Haamstede) gedurende 0.5 km.
32.		47.5 km	Volg de bordjes naar knooppunt 70 gedurende 7.1 km.
33.		54.7 km	Volg de bordjes naar knooppunt 4 gedurende 8.6 km.
34.		63.3 km	Volg de bordjes naar knooppunt 3 gedurende 1.6 km.
35.		64.9 km	Volg de bordjes naar knooppunt 30 (Fort den Haakweg, Vrouwenpolder) gedurende 3.0 km.
36.		67.9 km	Volg de bordjes naar knooppunt 27 (Munnikweg, Oostkapelle) gedurende 3.6 km.
37.		71.6 km	Volg de bordjes naar knooppunt 16 gedurende 3.2 km.
38.		74.8 km	

			Volg de bordjes naar knooppunt 20 (Dorpsstraat, Oostkapelle) gedurende 2.2 km.
39.		77 km	Volg de bordjes naar knooppunt 22 gedurende 2.0 km.
40.		78.9 km	Volg de bordjes naar knooppunt 23 (Hondegemseweg, Serooskerke Walcheren) gedurende 2.4 km.
41.		81.4 km	Volg de bordjes naar knooppunt 21 (Hondegemseweg, Grijskerke) gedurende 1.5 km.
42.		82.9 km	Volg de bordjes naar knooppunt 54 (Zandvoortseweg, Grijskerke) gedurende 2.4 km.
43.		85.3 km	Volg de bordjes naar knooppunt 60 (Brigdamseweg, Middelburg) gedurende 2.9 km.
44.		88.2 km	Volg de bordjes naar knooppunt 54 (Zandvoortseweg, Grijskerke) gedurende 2.9 km.
45.		91.1 km	Volg de bordjes naar knooppunt 55 (Laurens Stommesweg, Middelburg) gedurende 1.9 km.
46.		93 km	Volg de bordjes naar knooppunt 56 (Laurens Stommesweg, Middelburg) gedurende 1.6 km.
47.		94.6 km	Volg de bordjes naar knooppunt 56 (Laurens Stommesweg, Middelburg) gedurende 0.0 km.
48.		94.7 km	Volg de bordjes naar knooppunt 82 (Jacoba van Beierenweg, Vlissingen) gedurende 3.3 km.
49.		97.9 km	Volg de bordjes naar knooppunt 83 (Draaibrugpad, Vlissingen) gedurende 1.3 km.
50.		99.2 km	Volg de bordjes naar knooppunt 86 (Stationsplein, Vlissingen) gedurende 3.0 km.
51.		102.2 km	Volg de bordjes naar knooppunt 7 gedurende 7.0 km.
52.		109.2 km	Volg de bordjes naar knooppunt 22 (Middendijk, Breskens) gedurende 3.8 km.
53.		113 km	Volg de bordjes naar knooppunt 21 (Gaternisseweg, Schoondijke) gedurende 2.8 km.
54.		115.8 km	Volg de bordjes naar knooppunt 50 (Oranjedijk, IJzendijke) gedurende 4.4 km.
55.		120.2 km	Volg de bordjes naar knooppunt 39 (Minnepoortstraat, IJzendijke) gedurende 2.4 km.
56.		122.5 km	Volg de bordjes naar knooppunt 32 (Markt, IJzendijke) gedurende 0.1 km.
57.		122.6 km	Volg de bordjes naar knooppunt 31 (Watervlietseweg, IJzendijke) gedurende 1.1 km.
58.		123.7 km	Volg de bordjes naar knooppunt 36 (Passageuleweg, Biervliet) gedurende 4.5 km.
59.		128.2 km	Volg de bordjes naar knooppunt 19 (Bolderweg, Biervliet) gedurende 2.2 km.
60.		130.4 km	Volg de bordjes naar knooppunt 10 gedurende 2.8 km.
61.		133.2 km	Volg de bordjes naar knooppunt 12 (Kasteelstraat, Philippine) gedurende 6.3 km.
62.		139.5 km	

			Volg de bordjes naar knooppunt 13 (Zandstraat, Sas van Gent) gedurende 0.4 km.
63.		139.9 km	Volg de bordjes naar knooppunt 20 (Oude Bontepolderstraat, Sluiskil) gedurende 3.6 km.
64.		143.5 km	Volg de bordjes naar knooppunt 21 (Driekwartweg Noord, Sas van Gent) gedurende 3.7 km.
65.		147.2 km	Volg de bordjes naar knooppunt 23 (Oostkade, Sluiskil) gedurende 3.7 km.
66.		150.9 km	Volg de bordjes naar knooppunt 70 (Sasdijk, Axel) gedurende 3.2 km.
67.		154.1 km	Volg de bordjes naar knooppunt 71 (Sasweg, Axel) gedurende 0.5 km.
68.		154.6 km	Volg de bordjes naar knooppunt 74 (Kinderdijk, Axel) gedurende 2.2 km.
69.		156.8 km	Volg de bordjes naar knooppunt 74 (Kinderdijk, Axel) gedurende 0.0 km.
70.		156.8 km	Volg de bordjes naar knooppunt 43 (Kijkuit, Axel) gedurende 6.1 km.
71.		162.9 km	Volg de bordjes naar knooppunt 44 (Klein Cambrondijk, Hulst) gedurende 3.1 km.
72.		166 km	Volg de bordjes naar knooppunt 45 (Achtste Verkorting, Hulst) gedurende 2.4 km.
73.		168.4 km	Volg de bordjes naar knooppunt 46 (Hulster Nieuwlanddijk, Hulst) gedurende 1.5 km.
74.		169.8 km	Volg de bordjes naar knooppunt 47 (Tivoliweg, Hulst) gedurende 2.1 km.
75.		171.9 km	Volg de bordjes naar knooppunt 49 (Steenstraat, Hulst) gedurende 0.7 km.
76.		172.6 km	U bent nu bij bestemming 49 (Steenstraat, Hulst).