




































Hulst naar Bergen op Zoom

[terug naar routeplanner](#)


1.		0 km	Vertrek vanaf knooppunt 49 (Steenstraat, Hulst) en volg de bordjes naar knooppunt 47 (Tivoliweg, Hulst) gedurende 0.7 km.
2.		0.7 km	Volg de bordjes naar knooppunt 58 (Notendijk, Terhole) gedurende 3.9 km.
3.		4.7 km	Volg de bordjes naar knooppunt 14 (Hoefkensdijk, Kuitaart) gedurende 3.1 km.
4.		7.8 km	Volg de bordjes naar knooppunt 55 (Jacobus de Waalstraat, Lamswaarde) gedurende 1.1 km.
5.		8.9 km	Volg de bordjes naar knooppunt 13 (Kruisstraat, Hulst) gedurende 0.6 km.
6.		9.5 km	Volg de bordjes naar knooppunt 17 (Kruisstraat, Kloosterzande) gedurende 0.9 km.
7.		10.4 km	Volg de bordjes naar knooppunt 16 (Kruisdorpsedijk, Kloosterzande) gedurende 0.9 km.
8.		11.3 km	Volg de bordjes naar knooppunt 9 (Kalverdijk, Walsoorden) gedurende 4.8 km.
9.		16.1 km	Volg de bordjes naar knooppunt 88 (Voorhaven, Hansweert) gedurende 6.9 km.
10.		23 km	Volg de bordjes naar knooppunt 85 (Zanddijk, Hansweert) gedurende 1.2 km.
11.		24.2 km	Volg de bordjes naar knooppunt 87 (Schotwal, Kruijningen) gedurende 3.1 km.
12.		27.3 km	Volg de bordjes naar knooppunt 90 (Polderweg, Kruijningen) gedurende 2.1 km.
13.		29.5 km	Volg de bordjes naar knooppunt 97 (Havenstraat, Waarde) gedurende 4.0 km.

14.		33.5 km	Volg de bordjes naar knooppunt 93 (Gaweegsedijk, Waarde) gedurende 3.1 km.
15.		36.6 km	Volg de bordjes naar knooppunt 94 (Zimmermanweg, Rilland) gedurende 5.5 km.
16.		42.1 km	Volg de bordjes naar knooppunt 75 (Dumoulinweg, Rilland) gedurende 3.2 km.
17.		45.4 km	Volg de bordjes naar knooppunt 76 (Schansweg, Reimerswaal) gedurende 2.0 km.
18.		47.4 km	Volg de bordjes naar knooppunt 78 (Grensweg, Rilland) gedurende 1.2 km.
19.		48.5 km	Volg de bordjes naar knooppunt 79 (Bathseweg, Rilland) gedurende 2.8 km.
20.		51.4 km	Volg de bordjes naar knooppunt 39 (Grindweg, Woensdrecht) gedurende 4.0 km.
21.		55.4 km	Volg de bordjes naar knooppunt 32 (Spoorbaan, Hoogerheide) gedurende 3.3 km.
22.		58.6 km	U bent nu bij tussenpunt 32 (Spoorbaan, Hoogerheide). Vertrek in oostelijke richting
23.		59.1 km	Ga na 450 m linksaf de Korteweg op
24.		59.7 km	Ga na 0.6 km linksaf de Lindonk op
25.		59.7 km	Ga na 14 m rechtsaf op de Lindonk
26.		60.1 km	Ga na 400 m rechtsaf de Beukendreef op
27.		60.1 km	Ga na 9 m linksaf de Vossenweg op
28.		61.7 km	Ga na 1.6 km linksaf de Fianestraat op
29.		63.1 km	Ga na 1.4 km rechtsaf de Laan van Reimerswaal op
30.		63.2 km	Ga na 100 m linksaf de Markiezaatsweg op
31.		63.5 km	Neem na 250 m de eerste afslag op de rotonde (op de Markiezaatsweg)
32.		63.9 km	Sla na 400 m rechtsaf
33.		63.9 km	Ga na 80 m linksaf de Paulus Buyslaan op
34.		64.1 km	Ga na 175 m rechtsaf de Borgvlietsdreef op
35.		64.2 km	Ga na 45 m linksaf op de Borgvlietsdreef
36.		64.8 km	Ga na 0.7 km linksaf de Prins Bernhardlaan op
37.		65 km	Ga na 175 m rechtsaf de Gertrudisboulevard op
38.		65.3 km	

			Ga na 300 m linksaf de Lindebaan op
39.		65.4 km	Ga na 120 m rechtsaf de Kaatsbaan op
40.		65.5 km	Ga na 80 m rechtsaf de Hooghuisstraat op
41.		65.5 km	Ga na 40 m linksaf de Potterstraat op
42.		65.7 km	Ga na 150 m rechtsaf de Lievevrouwestraat op
43.		65.7 km	Volg de weg na 35 m naar links de Steenbergsestraat op
44.		65.9 km	Ga na 175 m rechtsaf de Sint-Antoniusstraat op
45.		66.1 km	Ga na 150 m rechtsaf de Wijngaardstraat op
46.		66.2 km	U bent nu op uw bestemming.

© 2009 Falkplan BV