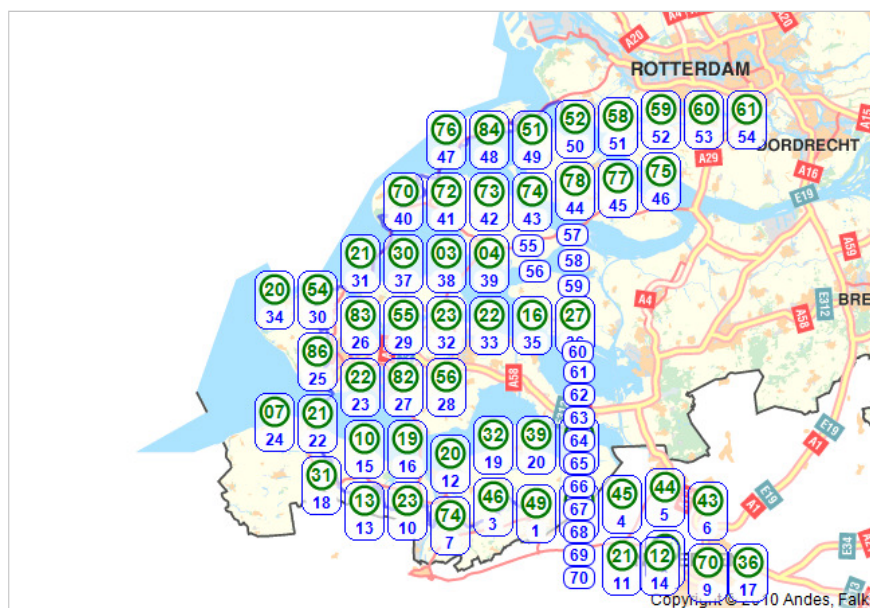





























































Hulst naar Hellevoetsluis

[terug naar routeplanner](#)


1.		0 km	Vertrek vanaf knooppunt 49 (Steenstraat, Hulst) en volg de bordjes naar knooppunt 47 (Tivoliweg, Hulst) gedurende 0.7 km.
2.		0.7 km	Volg de bordjes naar knooppunt 46 (Hulster Nieuwanddijk, Hulst) gedurende 2.1 km.
3.		2.8 km	Volg de bordjes naar knooppunt 45 (Achtste Verkorting, Hulst) gedurende 1.5 km.
4.		4.3 km	Volg de bordjes naar knooppunt 44 (Klein Cambrondijk, Hulst) gedurende 2.4 km.
5.		6.7 km	Volg de bordjes naar knooppunt 43 (Kijkuit, Axel) gedurende 3.1 km.
6.		9.7 km	Volg de bordjes naar knooppunt 74 (Kinderdijk, Axel) gedurende 6.1 km.
7.		15.9 km	Volg de bordjes naar knooppunt 71 (Sasweg, Axel) gedurende 2.2 km.
8.		18.1 km	Volg de bordjes naar knooppunt 70 (Sasdijk, Axel) gedurende 0.5 km.
9.		18.6 km	Volg de bordjes naar knooppunt 23 (Oostkade, Sluiskil) gedurende 3.2 km.
10.		21.8 km	Volg de bordjes naar knooppunt 21 (Driekwartweg Noord, Sas van Gent) gedurende 3.7 km.
11.		25.4 km	Volg de bordjes naar knooppunt 20 (Oude Bontepolderstraat, Sluiskil) gedurende 3.7 km.
12.		29.2 km	Volg de bordjes naar knooppunt 13 (Zandstraat, Sas van Gent) gedurende 3.6 km.
13.		32.7 km	Volg de bordjes naar knooppunt 12 (Kasteelstraat, Philippine) gedurende 0.4 km.

14.		33.1 km	Volg de bordjes naar knooppunt 10 gedurende 6.3 km.
15.		39.4 km	Volg de bordjes naar knooppunt 19 (Bolderweg, Biervliet) gedurende 2.8 km.
16.		42.2 km	Volg de bordjes naar knooppunt 36 (Passageuleweg, Biervliet) gedurende 2.2 km.
17.		44.4 km	Volg de bordjes naar knooppunt 31 (Watervlietseweg, IJzendijke) gedurende 4.5 km.
18.		48.9 km	Volg de bordjes naar knooppunt 32 (Markt, IJzendijke) gedurende 1.1 km.
19.		50 km	Volg de bordjes naar knooppunt 39 (Minnepoortstraat, IJzendijke) gedurende 0.1 km.
20.		50.1 km	Volg de bordjes naar knooppunt 50 (Oranjedijk, IJzendijke) gedurende 2.4 km.
21.		52.5 km	Volg de bordjes naar knooppunt 21 (Gaternisseweg, Schoondijke) gedurende 4.4 km.
22.		56.8 km	Volg de bordjes naar knooppunt 22 (Middendijk, Breskens) gedurende 2.8 km.
23.		59.6 km	Volg de bordjes naar knooppunt 7 gedurende 3.8 km.
24.		63.4 km	Volg de bordjes naar knooppunt 86 (Stationsplein, Vlissingen) gedurende 7.0 km.
25.		70.4 km	Volg de bordjes naar knooppunt 83 (Draaibrugpad, Vlissingen) gedurende 3.0 km.
26.		73.4 km	Volg de bordjes naar knooppunt 82 (Jacoba van Beierenweg, Vlissingen) gedurende 1.3 km.
27.		74.7 km	Volg de bordjes naar knooppunt 56 (Laurens Stommesweg, Middelburg) gedurende 3.3 km.
28.		78 km	Volg de bordjes naar knooppunt 55 (Laurens Stommesweg, Middelburg) gedurende 1.6 km.
29.		79.6 km	Volg de bordjes naar knooppunt 54 (Zandvoortseweg, Grijskerke) gedurende 1.9 km.
30.		81.5 km	Volg de bordjes naar knooppunt 21 (Hondegemseweg, Grijskerke) gedurende 2.4 km.
31.		84 km	Volg de bordjes naar knooppunt 23 (Hondegemseweg, Serooskerke Walcheren) gedurende 1.5 km.
32.		85.4 km	Volg de bordjes naar knooppunt 22 gedurende 2.4 km.
33.		87.9 km	Volg de bordjes naar knooppunt 20 (Dorpsstraat, Oostkapelle) gedurende 2.0 km.
34.		89.8 km	Volg de bordjes naar knooppunt 16 gedurende 2.2 km.
35.		92 km	Volg de bordjes naar knooppunt 27 (Munnikweg, Oostkapelle) gedurende 3.2 km.
36.		95.2 km	Volg de bordjes naar knooppunt 30 (Fort den Haakweg, Vrouwenpolder) gedurende 3.6 km.
37.		98.9 km	Volg de bordjes naar knooppunt 3 gedurende 3.0 km.
38.		101.9 km	

			Volg de bordjes naar knooppunt 4 gedurende 1.6 km.
39.		103.6 km	Volg de bordjes naar knooppunt 70 gedurende 8.6 km.
40.		112.2 km	Volg de bordjes naar knooppunt 72 (Burghsering, Burgh-Haamstede) gedurende 7.1 km.
41.		119.3 km	Volg de bordjes naar knooppunt 73 (Burghseweg, Burgh-Haamstede) gedurende 0.5 km.
42.		119.8 km	Volg de bordjes naar knooppunt 74 (Serooskerkseweg, Burgh-Haamstede) gedurende 0.9 km.
43.		120.7 km	Volg de bordjes naar knooppunt 78 (Stoofweg, Noordwelle) gedurende 4.8 km.
44.		125.5 km	Volg de bordjes naar knooppunt 77 (Stoofweg, Noordwelle) gedurende 0.7 km.
45.		126.2 km	Volg de bordjes naar knooppunt 75 (Lange Reke, Renesse) gedurende 1.6 km.
46.		127.9 km	Volg de bordjes naar knooppunt 76 (Scholderlaan, Renesse) gedurende 1.1 km.
47.		129 km	Volg de bordjes naar knooppunt 84 gedurende 3.3 km.
48.		132.3 km	Volg de bordjes naar knooppunt 51 gedurende 7.6 km.
49.		139.8 km	Volg de bordjes naar knooppunt 52 gedurende 2.7 km.
50.		142.5 km	Volg de bordjes naar knooppunt 58 (Ouddorpse haven, Ouddorp Zh) gedurende 2.7 km.
51.		145.2 km	Volg de bordjes naar knooppunt 59 (Jillesweg, Goedereede) gedurende 1.5 km.
52.		146.8 km	Volg de bordjes naar knooppunt 60 (Damweg, Goedereede) gedurende 3.2 km.
53.		150 km	Volg de bordjes naar knooppunt 61 (Bekaf, Goedereede) gedurende 1.2 km.
54.		151.1 km	U bent nu bij tussenpunt 61 (Bekaf, Goedereede). Vertrek in noordelijke richting
55.		151.2 km	Sla na 50 m rechtsaf
56.		156 km	Neem na 4.8 km de derde afslag op de rotonde
57.		164.3 km	Ga na 8.4 km linksaf op de Haringvlietweg
58.		164.5 km	Sla na 200 m linksaf
59.		164.6 km	Volg de weg na 20 m naar rechts de Amnesty Internationallaan op richting Hellevoetsluis
60.		165.1 km	Neem na 0.6 km de tweede afslag op de rotonde (op de Amnesty Internationallaan)
61.		165.6 km	Neem na 500 m de tweede afslag op de rotonde (op de Amnesty Internationallaan)
62.		166 km	

			Ga na 400 m rechtsaf de Uitweg op
63.		166.1 km	Ga na 70 m linksaf de Bruggehoofd op
64.		166.2 km	Ga na 140 m rechtsaf op de Bruggehoofd
65.		166.4 km	Volg na 225 m naar links
66.		166.6 km	Ga na 150 m rechtsaf de Struytse Hoeck op
67.		166.6 km	Volg na 8 m op de Struytse Hoeck naar links
68.		166.6 km	Ga na 35 m linksaf de Kastanjelaan op
69.		166.7 km	Ga na 45 m linksaf de Wetering op
70.		166.9 km	U bent nu op uw bestemming.

© 2009 Falkplan BV