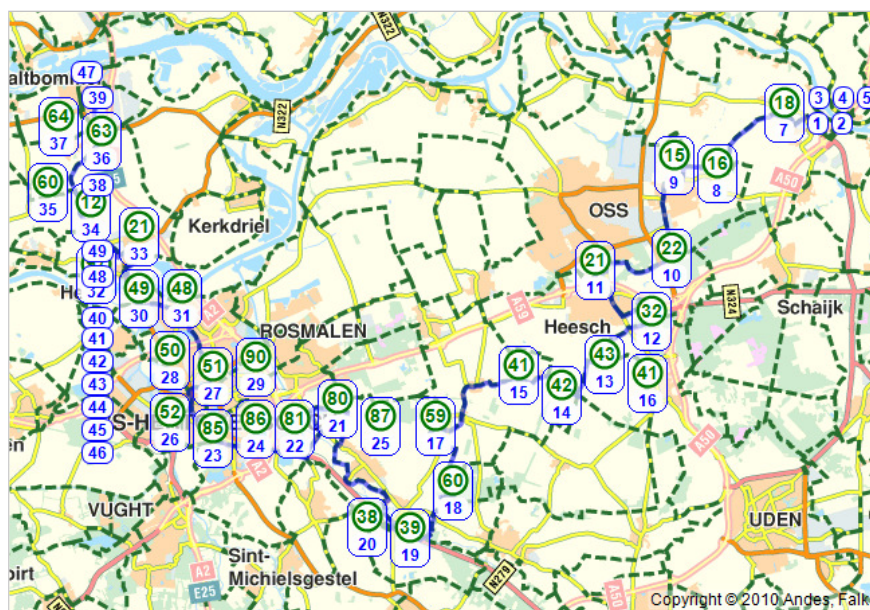








































Zaltbommel naar Gorinchem

[terug naar routeplanner](#)


1.		0 km	Vertrek in noordwestelijke richting
2.		0 km	Ga na 20 m rechtsaf de Landpoortstraat op
3.		0.2 km	Ga na 200 m linksaf de Marktstraat op
4.		0.3 km	Ga na 80 m linksaf de Lombardstraat op
5.		0.3 km	Ga na 35 m linksaf de Reinoutshof op
6.		0.5 km	Ga na 120 m rechtsaf de Van Coothweg op
7.		0.5 km	U bent nu bij tussenpunt 18 (Van Coothweg, Ravenstein). Volg de bordjes naar knooppunt 16 (Deursenseweg, Berghem) gedurende 5.5 km.
8.		6 km	Volg de bordjes naar knooppunt 15 (Hareseweg, Berghem) gedurende 1.6 km.
9.		7.6 km	Volg de bordjes naar knooppunt 22 (Rijvsensestraat, Berghem) gedurende 4.1 km.
10.		11.8 km	Volg de bordjes naar knooppunt 21 (Koningsweg, Oss) gedurende 3.6 km.
11.		15.4 km	Volg de bordjes naar knooppunt 32 gedurende 5.8 km.
12.		21.2 km	Volg de bordjes naar knooppunt 43 (Goldersedijk, Heesch) gedurende 2.8 km.
13.		24 km	Volg de bordjes naar knooppunt 42 (Aardenbaan, Heesch) gedurende 2.1 km.

14.		26.1 km	Volg de bordjes naar knooppunt 42 (Aardenbaan, Heesch) gedurende 0.1 km.
15.		26.1 km	Volg de bordjes naar knooppunt 41 (Loosbroeksestraat, Heesch) gedurende 1.4 km.
16.		27.6 km	Volg de bordjes naar knooppunt 59 gedurende 6.0 km.
17.		33.6 km	Volg de bordjes naar knooppunt 60 (Heibloemsedijk, Heeswijk-Dinther) gedurende 3.6 km.
18.		37.1 km	Volg de bordjes naar knooppunt 39 gedurende 3.0 km.
19.		40.1 km	Volg de bordjes naar knooppunt 38 gedurende 1.3 km.
20.		41.4 km	Volg de bordjes naar knooppunt 80 (Torenstraat, Bericum Nb) gedurende 7.1 km.
21.		48.5 km	Volg de bordjes naar knooppunt 81 (Oude Bossche baan, Bericum Nb) gedurende 2.0 km.
22.		50.5 km	Volg de bordjes naar knooppunt 85 (Hekellaan, 's-Hertogenbosch) gedurende 5.1 km.
23.		55.5 km	Volg de bordjes naar knooppunt 86 (Oostwal, 's-Hertogenbosch) gedurende 0.4 km.
24.		55.9 km	Volg de bordjes naar knooppunt 87 (Muntelbolwerk, 's-Hertogenbosch) gedurende 0.2 km.
25.		56.1 km	Volg de bordjes naar knooppunt 52 (Pelssingel, 's-Hertogenbosch) gedurende 0.6 km.
26.		56.7 km	Volg de bordjes naar knooppunt 51 gedurende 0.8 km.
27.		57.5 km	Volg de bordjes naar knooppunt 50 (Adelheidstraat, 's-Hertogenbosch) gedurende 0.8 km.
28.		58.3 km	Volg de bordjes naar knooppunt 90 (Rompertsebaan, 's-Hertogenbosch) gedurende 0.9 km.
29.		59.2 km	Volg de bordjes naar knooppunt 49 (Empelsedijk, 's-Hertogenbosch) gedurende 5.2 km.
30.		64.4 km	Volg de bordjes naar knooppunt 48 (Treurenburg, 's-Hertogenbosch) gedurende 0.1 km.
31.		64.6 km	Volg de bordjes naar knooppunt 97 gedurende 1.5 km.
32.		66.1 km	Volg de bordjes naar knooppunt 21 (Maasdijk, Hedel) gedurende 1.1 km.
33.		67.2 km	Volg de bordjes naar knooppunt 12 (Beemdenseweg, Hedel) gedurende 2.6 km.
34.		69.9 km	Volg de bordjes naar knooppunt 60 (Veldweg, Kerkwijk) gedurende 1.5 km.
35.		71.4 km	Volg de bordjes naar knooppunt 63 (Viaductweg, Bruchem) gedurende 2.5 km.
36.		73.9 km	Volg de bordjes naar knooppunt 64 (Middelsteeg, Zaltbommel) gedurende 0.7 km.
37.		74.6 km	U bent nu bij tussenpunt 64 (Middelsteeg, Zaltbommel). Vertrek in oostelijke richting
38.		74.7 km	

			Ga na 80 m linksaf de Steenweg op
39.		75 km	Neem na 300 m de tweede afslag op de rotonde
40.		75.5 km	Ga na 0.6 km linksaf de Harrie van de Laakstraat op
41.		75.6 km	Ga na 120 m linksaf de Wichard van Pontlaan op
42.		75.6 km	Sla na 9 m rechtsaf
43.		75.7 km	Ga na 60 m linksaf de Schoolstraat op
44.		75.8 km	Ga na 60 m linksaf op de Schoolstraat
45.		75.9 km	Ga na 120 m linksaf de Thorbeckestraat op
46.		75.9 km	Ga na 45 m rechtsaf de Kievitstraat op
47.		76.4 km	Ga na 450 m rechtsaf de Westlanderstraat op
48.		76.4 km	Ga na 30 m rechtsaf op de Westlanderstraat
49.		76.4 km	U bent nu op uw bestemming.

© 2009 Falkplan BV