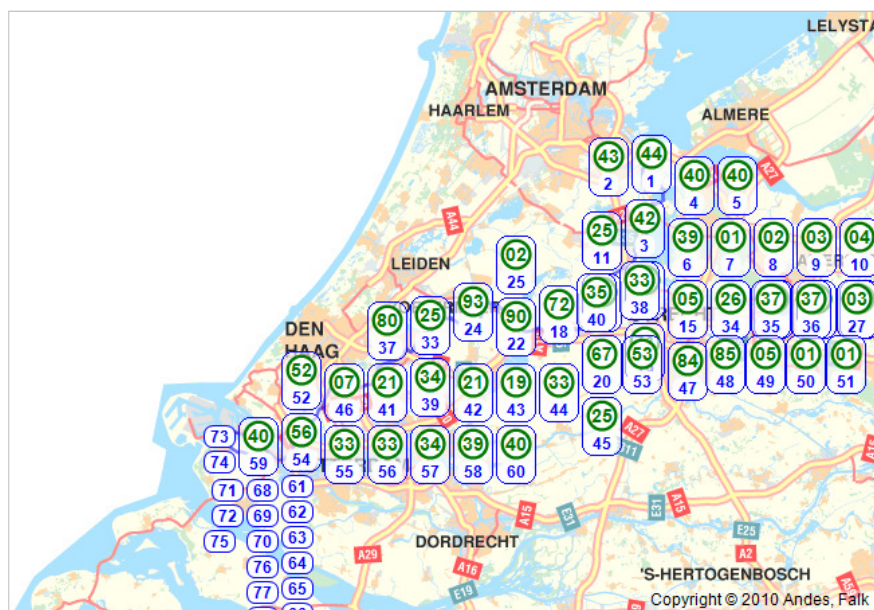





































































## Weesp naar Brielle

[terug naar routeplanner](#)


1.		0 km	Vertrek vanaf knooppunt 44 (Hoogstraat, Weesp) en volg de bordjes naar knooppunt 43 (Verlengd Buitenveer, Weesp) gedurende 1.5 km.
2.		1.5 km	Volg de bordjes naar knooppunt 42 (Dorpsstraat, Nigtevecht) gedurende 3.8 km.
3.		5.3 km	Volg de bordjes naar knooppunt 41 gedurende 0.3 km.
4.		5.6 km	Volg de bordjes naar knooppunt 40 (Dammerweg, Weesp) gedurende 3.6 km.
5.		9.2 km	Volg de bordjes naar knooppunt 39 (Googpad, Nederhorst den Berg) gedurende 2.2 km.
6.		11.4 km	Volg de bordjes naar knooppunt 1 (Slotlaan, Nederhorst den Berg) gedurende 2.5 km.
7.		13.9 km	Volg de bordjes naar knooppunt 2 (Vreelandseweg, Nederhorst den Berg) gedurende 1.5 km.
8.		15.5 km	Volg de bordjes naar knooppunt 3 (Vreelandseweg, Kortenhoef) gedurende 1.2 km.
9.		16.7 km	Volg de bordjes naar knooppunt 4 (Boslaan, Vreeland) gedurende 2.2 km.
10.		18.9 km	Volg de bordjes naar knooppunt 25 (Bloklaan, Loenen aan de Vecht) gedurende 2.7 km.
11.		21.6 km	Volg de bordjes naar knooppunt 2 (Zandpad, Nieuwersluis) gedurende 1.6 km.
12.		23.2 km	Volg de bordjes naar knooppunt 84 (Brugstraat, Breukelen Ut) gedurende 2.9 km.
13.		26.1 km	Volg de bordjes naar knooppunt 3 gedurende 1.7 km.

14.		27.8 km	Volg de bordjes naar knooppunt 5 (Stationsweg, Breukelen Ut) gedurende 0.7 km.
15.		28.5 km	Volg de bordjes naar knooppunt 7 (Voorstraat, Kockengen) gedurende 4.5 km.
16.		33 km	Volg de bordjes naar knooppunt 8 (Hollandse kade, Kockengen) gedurende 3.1 km.
17.		36.1 km	Volg de bordjes naar knooppunt 72 gedurende 4.3 km.
18.		40.4 km	Volg de bordjes naar knooppunt 71 (De Kruijin, Kamerik) gedurende 2.2 km.
19.		42.6 km	Volg de bordjes naar knooppunt 70 (Oudelandseweg, Woerden) gedurende 1.2 km.
20.		43.8 km	Volg de bordjes naar knooppunt 67 (Boerendijk, Woerden) gedurende 1.6 km.
21.		45.3 km	Volg de bordjes naar knooppunt 90 (Weijpoort, Nieuwerbrug aan den Rijn) gedurende 6.9 km.
22.		52.3 km	Volg de bordjes naar knooppunt 94 (Brugstraat, Bodegraven) gedurende 3.2 km.
23.		55.5 km	Volg de bordjes naar knooppunt 93 (Molenstraat, Zwammerdam) gedurende 3.0 km.
24.		58.5 km	Volg de bordjes naar knooppunt 2 (Steekterweg, Alphen aan den Rijn) gedurende 2.6 km.
25.		61.1 km	Volg de bordjes naar knooppunt 18 gedurende 1.4 km.
26.		62.5 km	Volg de bordjes naar knooppunt 10 gedurende 0.3 km.
27.		62.8 km	Volg de bordjes naar knooppunt 3 (Kortsteekterweg, Alphen aan den Rijn) gedurende 1.0 km.
28.		63.9 km	Volg de bordjes naar knooppunt 10 gedurende 1.0 km.
29.		64.9 km	Volg de bordjes naar knooppunt 18 gedurende 0.3 km.
30.		65.2 km	Volg de bordjes naar knooppunt 38 gedurende 3.0 km.
31.		68.3 km	Volg de bordjes naar knooppunt 28 (De Oude wijk, Boskoop) gedurende 1.1 km.
32.		69.3 km	Volg de bordjes naar knooppunt 25 (Voorweg, Hazerswoude-Dorp) gedurende 2.4 km.
33.		71.7 km	Volg de bordjes naar knooppunt 26 (Pad van Mourits, Hazerswoude-Dorp) gedurende 2.2 km.
34.		73.9 km	Volg de bordjes naar knooppunt 27 (Heerenlaan, Hazerswoude-Dorp) gedurende 0.6 km.
35.		74.5 km	Volg de bordjes naar knooppunt 37 (Bentweg, Hazerswoude-Dorp) gedurende 3.0 km.
36.		77.5 km	Volg de bordjes naar knooppunt 80 (Dorpsstraat, Benthuizen) gedurende 2.5 km.
37.		80.1 km	Volg de bordjes naar knooppunt 33 (Slootweg, Benthuizen) gedurende 0.6 km.
38.		80.6 km	

			Volg de bordjes naar knooppunt 34 gedurende 2.7 km.
39.		83.3 km	Volg de bordjes naar knooppunt 35 (Fokkerstraat, Zoetermeer) gedurende 1.1 km.
40.		84.5 km	Volg de bordjes naar knooppunt 36 (Eerste Stationsstraat, Zoetermeer) gedurende 1.0 km.
41.		85.4 km	Volg de bordjes naar knooppunt 21 (Derde Stationsstraat, Zoetermeer) gedurende 2.0 km.
42.		87.4 km	Volg de bordjes naar knooppunt 19 (Vierde Stationsstraat, Zoetermeer) gedurende 0.3 km.
43.		87.7 km	Volg de bordjes naar knooppunt 33 (Katwijkerlaan, Pijnacker) gedurende 1.6 km.
44.		89.4 km	Volg de bordjes naar knooppunt 25 gedurende 0.1 km.
45.		89.5 km	Volg de bordjes naar knooppunt 7 (Molenpad, Pijnacker-Nootdorp) gedurende 1.5 km.
46.		91 km	Volg de bordjes naar knooppunt 84 gedurende 2.6 km.
47.		93.6 km	Volg de bordjes naar knooppunt 85 (Overgauwseweg, Pijnacker) gedurende 1.8 km.
48.		95.4 km	Volg de bordjes naar knooppunt 5 gedurende 2.9 km.
49.		98.3 km	Volg de bordjes naar knooppunt 57 gedurende 2.9 km.
50.		101.1 km	Volg de bordjes naar knooppunt 1 (Zuideinde, Delft) gedurende 1.3 km.
51.		102.5 km	Volg de bordjes naar knooppunt 52 gedurende 1.1 km.
52.		103.6 km	Volg de bordjes naar knooppunt 53 (Rijksstraatweg, Den Hoorn Zh) gedurende 2.2 km.
53.		105.7 km	Volg de bordjes naar knooppunt 56 (Zoutveensebrug, Schipluiden) gedurende 2.8 km.
54.		108.5 km	Volg de bordjes naar knooppunt 60 (Gaagweg, Schipluiden) gedurende 0.8 km.
55.		109.3 km	Volg de bordjes naar knooppunt 33 (Gaagpad, Maasland) gedurende 2.7 km.
56.		112.1 km	Volg de bordjes naar knooppunt 34 (Kralingerpad, Maasland) gedurende 1.1 km.
57.		113.2 km	Volg de bordjes naar knooppunt 39 (Trekade, Maasland) gedurende 3.2 km.
58.		116.4 km	Volg de bordjes naar knooppunt 38 gedurende 1.3 km.
59.		117.7 km	Volg de bordjes naar knooppunt 40 (Haven, Maassluis) gedurende 0.6 km.
60.		118.2 km	U bent nu bij tussenpunt 40 (Haven, Maassluis). Vertrek in zuidoostelijke richting
61.		118.2 km	Sla na 20 m rechtsaf
62.		118.8 km	

			Ga na 0.5 km rechtdoor het veer Maassluis-Rozenburg op
63.		119.3 km	Verlaat de veerpont (na 0.6 km), en ga rechtdoor de Nieuwe weg op
64.		119.3 km	Sla na 12 m linksaf
65.		119.4 km	Volg na 90 m naar links
66.		119.8 km	Ga na 350 m rechtsaf de Grote Stern op
67.		120.2 km	Ga na 350 m linksaf de Meeuwensingel op
68.		121.1 km	Volg na 0.9 km naar rechts
69.		121.4 km	Ga na 300 m linksaf de Merseyweg op
70.		121.5 km	Houd na 90 m links aan
71.		129 km	Ga na 7.5 km linksaf de Elbeweg op
72.		129.1 km	Sla na 120 m rechtsaf
73.		133.1 km	Sla na 4 km rechtsaf
74.		133.1 km	Ga na 13 m linksaf de Brielse Maasdam (N218) op richting Oostvoorne
75.		135.4 km	Neem na 2.2 km de tweede afslag op de rotonde (op de Kleidijk (N218)) richting Spijkenisse
76.		139.1 km	Ga na 3.7 km rechtsaf de G.J. van den Boogerdweg op
77.		139.4 km	Houd na 300 m links aan op de G.J. van den Boogerdweg
78.		139.6 km	U bent nu op uw bestemming.