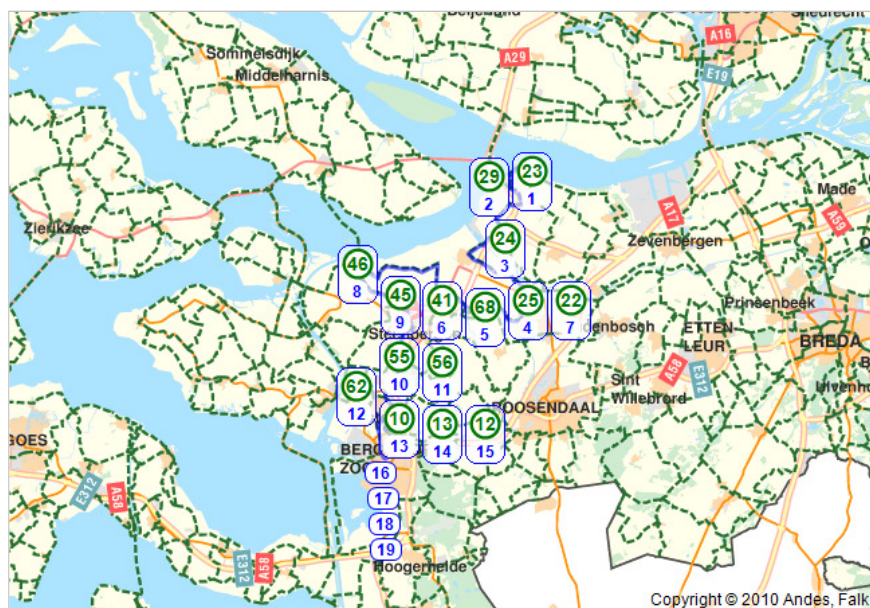










## Willemstad naar Bergen op Zoom

[terug naar routeplanner](#)


1.		0 km	Vertrek vanaf knooppunt 23 (Steenpad, Willemstad Nb) en volg de bordjes naar knooppunt 29 (Helsedijk, Moerdijk) gedurende 4.2 km.
2.		4.2 km	Volg de bordjes naar knooppunt 24 (Potenbloksegeweg, Heijningen) gedurende 6.4 km.
3.		10.6 km	Volg de bordjes naar knooppunt 25 (Gastelsedijk West, Stampersgat) gedurende 9.2 km.
4.		19.8 km	Volg de bordjes naar knooppunt 68 (Gastelsedijk West, Stampersgat) gedurende 2.6 km.
5.		22.4 km	Volg de bordjes naar knooppunt 41 (Zuidzeedijk, Dinteloord) gedurende 4.8 km.
6.		27.2 km	Volg de bordjes naar knooppunt 22 (Steenbergse weg, Steenbergse) gedurende 1.8 km.
7.		29.1 km	Volg de bordjes naar knooppunt 46 (Beneden Sasweg, De Heen) gedurende 10.2 km.
8.		39.3 km	Volg de bordjes naar knooppunt 45 (Schansdijk, De Heen) gedurende 4.8 km.
9.		44.1 km	Volg de bordjes naar knooppunt 55 (Westlandse Langeweg, Steenbergse Nb) gedurende 4.0 km.
10.		48.1 km	Volg de bordjes naar knooppunt 56 (Halstersegeweg, Steenbergse Nb) gedurende 1.2 km.
11.		49.3 km	Volg de bordjes naar knooppunt 62 (Steenbergsegeweg, Halsteren) gedurende 3.2 km.
12.		52.6 km	Volg de bordjes naar knooppunt 10 (Ligneweg, Halsteren) gedurende 1.4 km.
13.		53.9 km	Volg de bordjes naar knooppunt 13 (Ligneweg, Halsteren) gedurende 1.8 km.

14.		55.8 km	Volg de bordjes naar knooppunt 12 (Halsterseweg, Halsteren) gedurende 1.9 km.
15.		57.7 km	U bent nu bij tussenpunt 12 (Halsterseweg, Halsteren). Vertrek in zuidelijke richting
16.		60 km	Ga na 2.4 km schuin links de Zoomdam op
17.		60.4 km	Ga na 400 m linksaf de Noordsingel op
18.		60.6 km	Ga na 150 m rechtsaf de Wijngaardstraat op
19.		60.8 km	U bent nu op uw bestemming.

© 2009 Falkplan BV