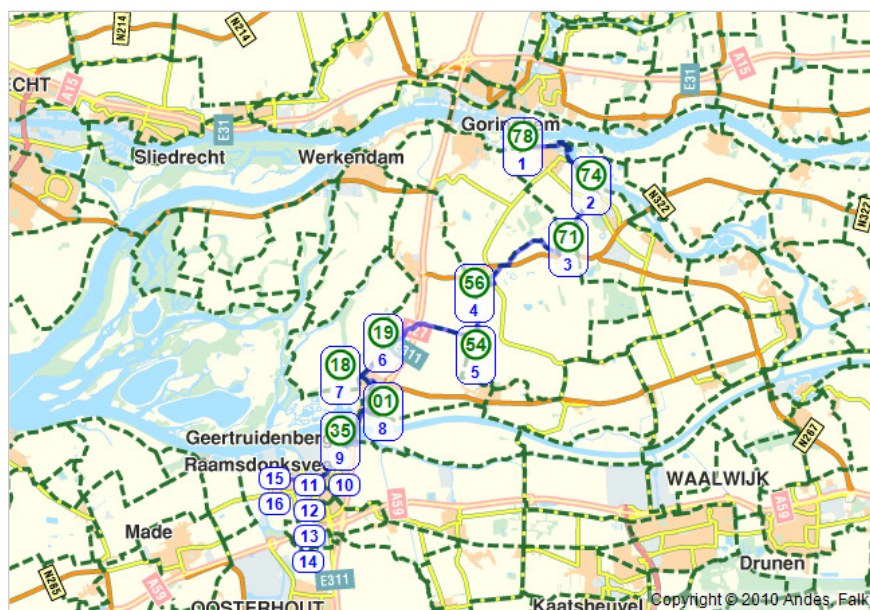






Woudrichem naar Geertruidenberg

[terug naar routeplanner](#)


1.		0 km	Vertrek vanaf knooppunt 78 (Oudendijk, Woudrichem) en volg de bordjes naar knooppunt 74 gedurende 4.0 km.
2.		4 km	Volg de bordjes naar knooppunt 71 (Hoefpad, Uitwijk) gedurende 2.7 km.
3.		6.7 km	Volg de bordjes naar knooppunt 56 (Provincialeweg Zuid, Almkerk) gedurende 5.7 km.
4.		12.4 km	Volg de bordjes naar knooppunt 54 (Korn, Almkerk) gedurende 1.7 km.
5.		14.1 km	Volg de bordjes naar knooppunt 19 (Buitendijk, Hank) gedurende 4.0 km.
6.		18.1 km	Volg de bordjes naar knooppunt 18 (Buitendijk, Hank) gedurende 1.6 km.
7.		19.6 km	Volg de bordjes naar knooppunt 1 gedurende 2.0 km.
8.		21.6 km	Volg de bordjes naar knooppunt 35 gedurende 1.8 km.
9.		23.4 km	U bent nu bij tussenpunt 35. Vertrek in westelijke richting
10.		23.7 km	Neem na 300 m de eerste afslag op de rotonde (op de Maasdijk) richting Dombosch
11.		25.8 km	Neem na 2.1 km de eerste afslag op de rotonde (de Bergsedijk)
12.		26.2 km	Ga na 350 m rechtsaf de ventweg (Stationsweg) in
13.		26.2 km	Ga na 13 m linksaf op de Stationsweg

14.		26.2 km	Ga na 45 m schuin rechts de Plantsoen op
15.		26.9 km	Ga na 0.7 km rechtsaf de Burgemeester Meijerstraat op
16.		27 km	U bent nu op uw bestemming.

© 2009 Falkplan BV