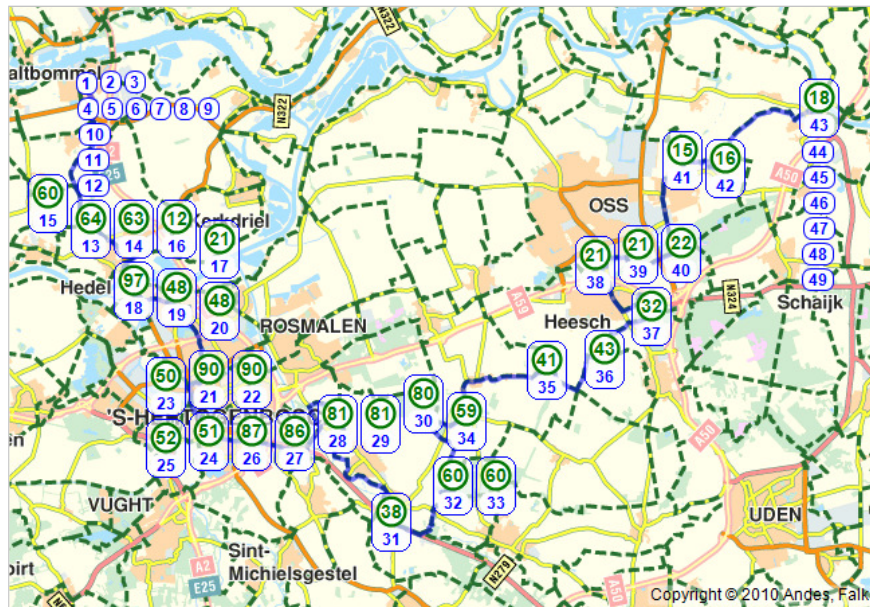








































Zaltbommel naar Ravenstein

[terug naar routeplanner](#)


1.		0 km	Vertrek in noordelijke richting
2.		0 km	Ga na 20 m linksaf de Westlanderstraat op
3.		0.1 km	Ga na 30 m linksaf de Hoogaarsstraat op
4.		0.5 km	Ga na 450 m linksaf de Thorbeckestraat op
5.		0.6 km	Ga na 45 m rechtsaf de Schoolstraat op
6.		0.7 km	Ga na 120 m rechtsaf op de Schoolstraat
7.		0.7 km	Slu na 60 m rechtsaf
8.		0.8 km	Ga na 60 m linksaf de Wichard van Pontlaan op
9.		0.8 km	Ga na 9 m rechtsaf de Harrie van de Laakstraat op
10.		0.9 km	Ga na 120 m rechtsaf de Alfred Smithlaan op
11.		1.4 km	Neem na 0.5 km de tweede afslag op de rotonde
12.		1.8 km	Ga na 350 m rechtsaf de Krangstraat op
13.		1.9 km	U bent nu bij tussenpunt 64 (Middelsteeg, Zaltbommel). Volg de bordjes naar knooppunt 63 (Viaductweg, Bruchem) gedurende 0.7 km.

14.		2.6 km	Volg de bordjes naar knooppunt 60 (Veldweg, Kerkwijk) gedurende 2.5 km.
15.		5 km	Volg de bordjes naar knooppunt 12 (Beemdenseweg, Hedel) gedurende 1.5 km.
16.		6.6 km	Volg de bordjes naar knooppunt 21 (Maasdijk, Hedel) gedurende 2.6 km.
17.		9.2 km	Volg de bordjes naar knooppunt 97 gedurende 1.1 km.
18.		10.3 km	Volg de bordjes naar knooppunt 97 gedurende 0.0 km.
19.		10.4 km	Volg de bordjes naar knooppunt 48 (Treurenburg, 's-Hertogenbosch) gedurende 1.5 km.
20.		11.9 km	Volg de bordjes naar knooppunt 49 (Empelsedijk, 's-Hertogenbosch) gedurende 0.1 km.
21.		12 km	Volg de bordjes naar knooppunt 90 (Rompertsebaan, 's-Hertogenbosch) gedurende 5.2 km.
22.		17.2 km	Volg de bordjes naar knooppunt 50 (Adelheidstraat, 's-Hertogenbosch) gedurende 0.9 km.
23.		18.2 km	Volg de bordjes naar knooppunt 51 gedurende 0.8 km.
24.		18.9 km	Volg de bordjes naar knooppunt 52 (Pelssingel, 's-Hertogenbosch) gedurende 0.8 km.
25.		19.7 km	Volg de bordjes naar knooppunt 87 (Muntelbolwerk, 's-Hertogenbosch) gedurende 0.6 km.
26.		20.4 km	Volg de bordjes naar knooppunt 86 (Oostwal, 's-Hertogenbosch) gedurende 0.2 km.
27.		20.5 km	Volg de bordjes naar knooppunt 85 (Hekellaan, 's-Hertogenbosch) gedurende 0.4 km.
28.		20.9 km	Volg de bordjes naar knooppunt 81 (Oude Bossche baan, Bericum Nb) gedurende 5.1 km.
29.		26 km	Volg de bordjes naar knooppunt 80 (Torenstraat, Bericum Nb) gedurende 2.0 km.
30.		27.9 km	Volg de bordjes naar knooppunt 38 gedurende 7.1 km.
31.		35 km	Volg de bordjes naar knooppunt 39 gedurende 1.3 km.
32.		36.3 km	Volg de bordjes naar knooppunt 60 (Heibloemsedijk, Heeswijk-Dinther) gedurende 3.0 km.
33.		39.3 km	Volg de bordjes naar knooppunt 59 gedurende 3.6 km.
34.		42.9 km	Volg de bordjes naar knooppunt 41 (Loosbroeksestraat, Heesch) gedurende 6.0 km.
35.		48.9 km	Volg de bordjes naar knooppunt 42 (Aardenbaan, Heesch) gedurende 1.4 km.
36.		50.3 km	Volg de bordjes naar knooppunt 43 (Goldersedijk, Heesch) gedurende 2.1 km.
37.		52.4 km	Volg de bordjes naar knooppunt 32 gedurende 2.8 km.
38.		55.2 km	

			Volg de bordjes naar knooppunt 21 (Koningsweg, Oss) gedurende 5.8 km.
39.		61 km	Volg de bordjes naar knooppunt 22 (Rijsvensestraat, Berghem) gedurende 3.6 km.
40.		64.6 km	Volg de bordjes naar knooppunt 15 (Hareneweg, Berghem) gedurende 4.1 km.
41.		68.7 km	Volg de bordjes naar knooppunt 16 (Deursenseweg, Berghem) gedurende 1.6 km.
42.		70.3 km	Volg de bordjes naar knooppunt 18 (Van Coothweg, Ravenstein) gedurende 5.5 km.
43.		75.8 km	U bent nu bij tussenpunt 18 (Van Coothweg, Ravenstein). Vertrek in zuidwestelijke richting
44.		75.9 km	Ga na 80 m linksaf de Reinoutshof op
45.		76 km	Ga na 120 m rechtsaf de Lombardstraat op
46.		76 km	Ga na 35 m rechtsaf de Marktstraat op
47.		76.1 km	Ga na 80 m rechtsaf de Landpoortstraat op
48.		76.3 km	Ga na 200 m linksaf de Contre Escarpe op
49.		76.3 km	U bent nu op uw bestemming.