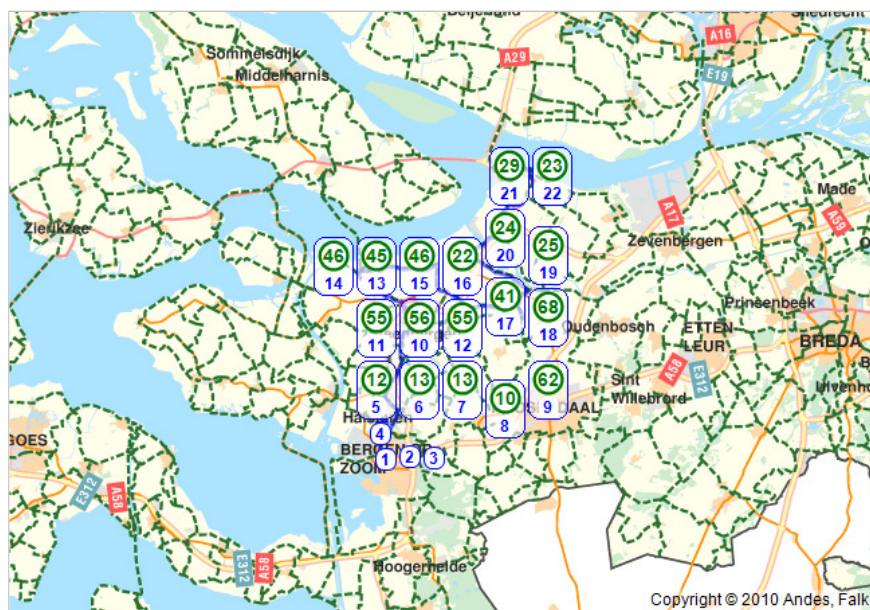






## Bergen op Zoom naar Willemstad

[terug naar routeplanner](#)


1.		0 km	Vertrek in noordelijke richting
2.		0.2 km	Ga na 225 m linksaf de Noordsingel op
3.		0.4 km	Ga na 140 m rechtsaf de Burgemeester Stulemeijerlaan op
4.		0.7 km	Ga na 400 m rechtsaf de Halsterseweg op
5.		3.1 km	U bent nu bij tussenpunt 12 (Halsterseweg, Halsteren). Volg de bordjes naar knooppunt 12 (Halsterseweg, Halsteren) gedurende 0.0 km.
6.		3.1 km	Volg de bordjes naar knooppunt 13 (Ligneweg, Halsteren) gedurende 1.9 km.
7.		5 km	Volg de bordjes naar knooppunt 10 (Ligneweg, Halsteren) gedurende 1.8 km.
8.		6.9 km	Volg de bordjes naar knooppunt 62 (Steenbergseweg, Halsteren) gedurende 1.4 km.
9.		8.2 km	Volg de bordjes naar knooppunt 56 (Halsterseweg, Steenbergse Nb) gedurende 3.2 km.
10.		11.5 km	Volg de bordjes naar knooppunt 55 (Westlandse Langeweg, Steenbergse Nb) gedurende 1.2 km.
11.		12.6 km	Volg de bordjes naar knooppunt gedurende 0.0 km.
12.		12.6 km	Volg de bordjes naar knooppunt 45 (Schansdijk, De Heen) gedurende 4.0 km.
13.		16.7 km	Volg de bordjes naar knooppunt 46 (Beneden Sasweg, De Heen) gedurende 4.8 km.

14.		21.5 km	Volg de bordjes naar knooppunt gedurende 0.0 km.
15.		21.5 km	Volg de bordjes naar knooppunt 22 (Steenbergse weg, Steenberg) gedurende 10.2 km.
16.		31.7 km	Volg de bordjes naar knooppunt 41 (Zuidzeedijk, Dinteloord) gedurende 1.8 km.
17.		33.6 km	Volg de bordjes naar knooppunt 68 (Gastelsedijk West, Stampersgat) gedurende 4.8 km.
18.		38.4 km	Volg de bordjes naar knooppunt 25 (Gastelsedijk West, Stampersgat) gedurende 2.6 km.
19.		41 km	Volg de bordjes naar knooppunt 24 (Potenblokseweg, Heijningen) gedurende 9.2 km.
20.		50.2 km	Volg de bordjes naar knooppunt 29 (Helsedijk, Moerdijk) gedurende 6.4 km.
21.		56.6 km	Volg de bordjes naar knooppunt 23 (Steenpad, Willemstad Nb) gedurende 4.2 km.
22.		60.8 km	U bent nu bij bestemming 23 (Steenpad, Willemstad Nb).

© 2009 Falkplan BV